55-SCIENCES DE LA TERRE / GEOLOGIE

	N° interne	Titre	Résumé
	55.1	Stratigraphie et Paléogéographie : Ère Paléozoïque - Précambrien	Ère Paléozoïque - Précambrien:Les origines, caractères généraux du Précambrien, le Précambrien en Europe et dans le monde, caractères généraux du Paléozoïque,les temps Calédoniens en europe et en Mésogée, une périope transitoire le Dévonien, le Dévonien en Europe et en Mésogée, les temps varisques ou herciniens en Europe et en Mésogée, le Paléosoïque dans le monde.
	55.2	Focus Sciences de la Terre	- Histoire de la Géologie. - Les principes, méthodes, techniques, datation. - Le globe terrestre. - Les minéraux: propriétés, ressources minérales du globe. - Les roches: sédimentaires, siliceuses, silico-alumineuse,calcaires, dolomies, phosphatées, ferrifères, salines, carbonées, métamorphiques. - Les êtres vivants et fossiles. - Les actions géologiques externes:désagrégation, altération, les sols, l'aridité, pesanteur, vent, glaces, neige, glaciers, eaux souterraines, eaux de ruissellement, cours d'eau, lacs, mers. - Les actions géologiques internes: volcanisme, déformations des terrains. - Histoire de la Terre: volcans, plissements, formation des montagnes, physionomie de le Terre au cours des temps géologiques, origine des terres, des mers et de la vie, les différentes Ères géologiques, les hommes préhistoriques et leurs oeuvres.
	55.3	Focus Sciences de la Terre	- Histoire de la Géologie. - Les principes, méthodes, techniques, datation. - Le globe terrestre. - Les minéraux: propriétés, ressources minérales du globe. - Les roches: sédimentaires, siliceuses, silico-alumineuse,calcaires, dolomies, phosphatées, ferrifères, salines, carbonées, métamorphiques. - Les êtres vivants et fossiles. - Les actions géologiques externes:désagrégation, altération, les sols, l'aridité, pesanteur, vent, glaces, neige, glaciers, eaux souterraines, eaux de ruissellement, cours d'eau, lacs, mers. - Les actions géologiques internes: volcanisme, déformations des terrains. - Histoire de la Terre: volcans, plissements, formation des montagnes, physionomie de le Terre au cours des temps géologiques, origine des terres, des mers et de la vie, les différentes Ères géologiques, les hommes préhistoriques et leurs oeuvres.

	55.4	Focus Sciences de la Terre	- Histoire de la Géologie. - Les principes, méthodes, techniques, datation. - Le globe terrestre. - Les minéraux: propriétés, ressources minérales du globe. - Les roches: sédimentaires, siliceuses, silico-alumineuse,calcaires, dolomies, phosphatées, ferrifères, salines, carbonées, métamorphiques. - Les êtres vivants et fossiles. - Les actions géologiques externes:désagrégation, altération, les sols, l'aridité, pesanteur, vent, glaces, neige, glaciers, eaux souterraines, eaux de ruissellement, cours d'eau, lacs, mers. - Les actions géologiques internes: volcanisme, déformations des terrains. - Histoire de la Terre: volcans, plissements, formation des montagnes, physionomie de le Terre au cours des temps géologiques, origine des terres, des mers et de la vie, les différentes Ères géologiques, les hommes préhistoriques et leurs oeuvres.
	55.5	Stratigraphie et Paléogéographie : Ère Cénozoïque - Tertiaire et Quaternaire	Stratigraphie et Paléogéographie : Ère Cénozoïque - Tertiaire et Quaternaire - Caractères généraux du Paléogène: limites et subdivisions, caractères paléontologiques, paléogéographie. - Le Paléogène en France avec cycles et épisodes. - Le Paléogène en Europe septentrionale et Mésogéenne. - Caractères généraux du Néogène: limites et subdivisions, caractères paléontologiques, paléogéographie. - Le Néogène en France, en Europe septentrionale et Mésogéenne. - Le Cénozoïque en Afrique du Nord, mer du Nord, Manche. - Le Tertiaire dans le monde. - Le Quaternaire: limites et subdivisions, les faits continentaux, les épisodes marins, l'homme et ses activités.
	55.6	Bassin houiller de Ronchamp	Bassin houiller de Ronchamp (Haute-Saône) Historique du bassin et description géologique et technique

	55.7	La géologie du département de l'Aube	La géologie du département de l'Aube Les principaux faciès lithologiques, aperçu paléontologique et fossiles repères, tectonique, ressources minérales, pétrole, cristallisations minérales, spéléologie et hudrogéologie karstique. Le Jurassique supérieur L'Oxfordien - Kimméridgien L'Oxfordien supérieur et le Kimméridgien inférieur Les Kimméridgien moyen et supérieur Le Portlandien Le Crétacé inférieur Le Valanginien L'Hauterivien Le barrémien L'Aptien L'Albien Le Crétacé supérieur Le Cénomanien Le Turonien Le Sénonien Le Coniacien et le Santonien Le Tertiare Le Quaternaire
	55.8	Synthèse Paléogéographique du Jurassique français	Synthèse Paléogéographique du Jurassique français: - Carte de faciès et cartes interprétatives. - Jurassique inférieur ou Lias avec ses étages. - Jurassique moyen avec ses étages. - Jurassique supérieur avec ses étages.
	55.9	Mémoire de la Société Géologique de France - Protection du patrimoine géologique	Mémoire de la Société Géologique de France - Protection du patrimoine géologique: - Législations et expériences nationales particulières. - Présentations nationales. - Sujets, techniques et outils de la protection du patrimoine géologique. - Pédagogie et médiatisation des sciences de la terre à des fins de protection.
	55.10	Geology of Switzerland - A guide book	Gélogie de la Suisse

	55.11	Objectif Terre : 50 ans d'histoire du BRGM	Objectif Terre : 50 ans d'histoire du BRGM - Des origines à nos jours. - Aux origines. - Les grandes étapes. - Missions et moissons. - La carte géologique. - La mine, l'eau souterraine, la géologie marine, énergies, risques naturels, l'environnement, les laboratoires. - La recherche, l'expertise et la formation des futurs géologues.
	55.12	Guide du géologue amateur	Chacun, lors d'une randonnée en montagne, d'une promenade au bord d'un champ labouré a ramassé un fossile, une roche, un minéral. Ainsi débutent une collection et l'envie d'en savoir plus sur sa découverte. Grâce à ce guide, riche de plus de 500 illustrations, (certaines réunies dans un cahier couleur), le géologue amateur trouvera toutes les indications pour associer un nom au minéral ou à la roche observés au bord du sentier. Un chapitre est consacré aux fossiles avec des critères pour reconnaître la famille et l'espèce et appréhender ainsi leur environnement et leur âge. Un autre chapitre donne les clefs pour comprendre le paysage et découvrir les nombreux indices qui permettront au lecteur de reconstituer l'histoire d'un site.
	55.13	Dictionnaire de Géologie - 9e éd. - 5000 définitions, plus de 400 schémas et photos en couleur	Ce dictionnaire de référence couvre tous les domaines des Sciences de la Terre et de l'environnement : minéralogie, pétrographie, préhistoire, géochimie, géologie du Quaternaire, géomorphologie, géophysique, paléontologie, sédimentologie, stratigraphie, tectonique, volcanologie.... Riche de plus de 5 000 définitions, cette huitième édition bénéficie d'une centaine de nouvelles entrées et illustrations (photos et dessins), d'un format plus large et d'une nouvelle maquette pour un meilleur repérage de l'information.
	55.14	Le guide du géologue amateur (2e édition)	Chacun, lors d'une randonnée en montagne ou d'une promenade au bord d'un champ labouré, a ramassé un fossile, une roche, un minéral. Ainsi débutent une collection et l'envie d'en savoir plus sur sa découverte.Grâce à ce guide, riche de plus de 500 illustrations, le géologue amateur trouvera toutes les indications pour associer un nom au minéral ou à la roche observés au bord du sentier. Un chapitre est consacré aux fossiles avec des critères pour reconnaître la famille et l'espèce et appréhender ainsi leur environnement et leur âge. Un autre chapitre donne les clefs pour comprendre le paysage et découvrir les nombreux indices qui permettront au lecteur de reconstituer l'histoire d'un site.

	55.15	Dictionnaire de géologie	La géologie est avant tout, une science de terrain: observations et prélèvements y sont le matériau de base de toute recherche. pour en tirer parti, le géologue doit faire appel à beaucoup d'autres disciplines: physique, chimie, biologie... Le vocabulaire du géologue reflète cette pluridisciplinarité et désigne donc une multitude de notions et d'objets. Il évolue en fonction des sciences qui l'utilisent et, au besoin, le modifient ou l'enrichissent. Cela a conduit les auteurs à effectuer une sélection rigoureuse des termes définis dans des domaines tels que la géologie, la minéralogie, la géophysique, la géomorphologie, la paléontologie, la préhistoire...
	55.16	Le guide de la géologie	Le guide de la géologie - La terre dans le système solaire. - Géologie générale. - La croûte terrestre. - La géologie dynamique externe.
	55.17	Découverte géologique de Marseille et de son environnement montagneux	Découverte géologique de Marseille et de son environnement montagneux Le merveilleux site de la rade de Marseille, que certains préfèrent à celui de Rio car l'environnement y est moins maltraité, est profondément marqué par le monde minéral : les Iles de Riou, Maire et du Frioul, la colline de Notre-Dame-de-la-Garde, les massifs de Marseilleveyre, du Puget et de Carpiagne, les chaînes de l'Étoile et de la Nerthe, forment un écrin de roches de couleurs claires, souvent très blanches qui entourent la ville de tous côtés. Il nous a paru intéressant d'expliquer aux Marseillais, aux Provençaux et aux touristes, le cadre géologique dans lequel ils évoluent, sans exclure celui de leurs promenades favorites : la côte jusqu'à La Ciotat, les montagnes de la Sainte-Baume et de Sainte-Victoire, le pourtour de l'étang de Berre et le massif de la Nerthe, la Crau et la Camargue. Ce faisant, nous espérons bien montrer que la géologie, science souvent mal connue du public français : - est accessible à tous, à condition d'être présentée avec un minimum de langage technique ; - n'est pas seulement un aimable passe-temps de collectionneurs de fossiles ou de minéraux, mais qu'elle est la science qui permet de reconstituer la longue histoire de la Terre, de comprendre comment se sont formés et ont évolué les continents et les océans, et comment la Vie s'est elle-même transformée à travers les géographies mouvantes du passé ; - est, par ses applications, une discipline de la vie de tous les jours : c'est le géologue qui met en

	55.18	Carte géologique : Découverte géologique, parc Ecrins	Haut lieu de l'alpinisme dauphinois, le massif des Ecrins se révèle aussi un véritable musée de la géologie alpine par la variété de ses roches, de leur architecture et de leur histoire. Ce guide prend pour base la description des principales vallées d'accès, des grands sommets, des refuges, des lacs et du GR 54 qui sont autant de repères habituels pour le randonneur ou l'alpiniste. chacun peut découvrir dans cet ouvrage les particularités géologiques des excursions projetées et en trouver l'explication que facilitent les nombreuses figures et photographies proposées. On aura de plus une vision générale du massif des Ecrins grâce à la description géologique qui en est donnée dans la première partie de ce guide.
	55.19	Les routes de la pierre en Bourgogne : Guide	Ce guide est une invitation à regarder d'un œil nouveau le terroir et le patrimoine bourguignon et une aide à comprendre la diversité des paysages et des terroirs. Il propose 19 parcours répartis dans les quatre départements : Côte d'Or, Nièvre, Saône-et-Loire, Yonne. La pierre est présente au détour de toutes les routes. À côté de sites prestigieux, on trouve aussi un patrimoine plus humble. Sommaire : 1. Côte-d'Or - En Châtillonnais, sur la rive droite de la Seine. - De l'eau, des pierres et des paysages en Châtillonnais. - En Auxois, le long du canal de Bourgogne. - La Côte, ses pierres, ses vins, de Dijon à Beaune. - Dijon, sur fond de pierres dorées. 2. Nièvre - Les potiers de la Puisaye nivernaise. - Une traversée en pays granitique, dans le Haut-Morvan. - Le Nivernais, entre Loire et Nièvre. - Bibracte, capitale gauloise (rempart gaulois). 3. Saône-et-Loire - Autun et les minéraux en Morvan. - Le Bassin minier de Blanzy-le Creusot. - En Bresse bourguignonne, briqueteries et tuileries. - En Mâconnais, l'Âge de la pierre, sur les pas des premiers hommes (Solutré, Vergisson, Bussières, Berzé-la-Ville, Azé, Blanot, menhir de Nobles). 4. Yonne - À travers la Puisaye icaunaise (ocre, argile). - Le Sénonais, sa craie, ses paysages . - Le Tonnerrois par la vallée de l'Armançon.

	55.20	Les routes du fer en Bourgogne : Guide	Les routes du fer en Bourgogne: Les routes du fer vous invitent à découvrir ce volet souvent méconnu du patrimoine économique et culturel bourguignon. Des collines du Châtillonais aux monts du Morvan, du Val de loire au Val de Saône, elles vous mènent à la rencontre des multiples témoignages d'une aventure métallurgiques qui remeonte à l'époque celtique.
	55.21	Précis de géologie 1 Pétrologie	Précis de géologie 1 Pétrologie: - Notions de cristallographie. - Minéralogie descriptive et génétique. - Les roches: définition,classification, techniques d'étude. - Les roches sédimentaires. - Les roches métamorphiques et le métamorphisme. - Les roches éruptives. Classification et roches grenues. - Les roches volcaniques.
	55.22	Précis de géologie 3 Tectonique, tectonophysique,morphologie	Précis de géologie 3 Tectonique, tectonophysique,morphologie: Tectonique: - fondements et méthodes de la tectonique. - analyse structurale. - synthèse géométrique: les styles structuraux et les styles régionaux. - synthèse historiques: tectogénèse et techniques superposées. - synthèse phénoménologique: liaison de la tectonique avec les autres phénomènes géologiques. -synthèse géographiques. - les théories orogéniques. Tectonophysique: - généralités: les principales coordonnées de la terre. - la structure du globe terrestre. - les grands ensembles structuraux de la croûte terrestre. - la tectonique générale. Morphologie: - fondements et méthodes de la morphologie. - les agents de l'évolution morphologique: la morphologie phénoménologique. - les facteurs de l'évolution morphologique: la morphologie lithologique et structurale. - les conditions de l'évolution lorphologique: la morphologie climatique. - l'évolution morphologique: la morphologie historique.

	55.23	Gélogie des gîtes minéraux du Morvan	Gélogie des gîtes minéraux du Morvan: minéralisations du socle et de la couverture mésozoïque: - Géologie et structure du Morvan: synclinal de Lucenay l'Évêque, Chavence, Gien sur Cure,Chastellux, Montieu, La roche en Brénil, Les Settons, Lormes, Château Chinon, Saulieu, Saint Dizier, Luzy, Uchon, Haut Folin, Avallon, Mesvres, Blismes, Mont Chéru, Grandy, Bruy, Montsauche, Dun sur Grandy, Saint Saulge,Sincey, Épinac, Blanzy, Autun, Montreuillon, Chitry, Drevin. - les gîtes minéraux: Luzy,Settons, Voltenne, bois du Sureau, Rocher des Boeufs,Prézin, bois de Mary, croix des Cerisiers, Libosses, Villeneuve, Beauregard, Vouchot, Arcy, Les barbiers, Saint Honoré, Le Biez, Saint Aubin, Le Niret, Les Mouillas, Merculy, Martray, Crémat, Vielle Montagne, Les Vouavres, Le Vernay, Rémilly, Champ Simmonet, La Goutte Noire, Cussy en Morvan, Mézeret, Crot Blanc, Argentolle,Jaleris, Vernays, Bauzot, Ruaux, L'Huis Jacques, Château Chinon, Alligny en Morvan, Grury, Bois du Roi, Cressy sur Somme, Pouillas, Champrobert, Chatelet, Airelles, Chizeuil, Courcelles, Frémoy, Saint André en Terre Plaine, Marigny sur Yonne, Chitry les mines, Bazois, Antully.
	55.24	L'évolution morphologique du Cap de la Hève (Normandie)	L'évolution morphologique du Cap de la Hève (Normandie)

	55.25	Contribution à l'étude des schistes cristallins de la partie Nord-Ouest du Massif Central français	Contribution à l'étude des schistes cristallins de la partie Nord-Ouest du Massif Central français: La Basse Marche, le Confolentais et le pays de Rochechouart: - les limites Nord et Est: failles d'Ouzilly et de Nantiat. - la série cristallophylienne. - les formations micaschisteuses. - les formations gneissiques. - les migmatites de Lanneau. Le Haut Limousin métamorphique: - la série cristallophylliène. - les formations micaschisteuses. - la zone des gneiss supérieurs. - la zone des gneiss inférieurs et les migmatites de base. - les migmatites stratoïdes. Quelques problèmes généraux du métamorphisme: - migmatites fondamentales et migmatites stratoïdes. - un front basique à l'échelle régionale: les diorites orientées. - le problème des éclogites. Les ensembles granitiques: - granite de Guéret et faciès associés. - les chaînes granulitiques de la Haute Vienne et de la Marche: - les granites intrusifs communs. Histoire géologique de la partie N.W.du massif Central: - rappel des résultats de l'étude géologique et pétrographique. - histoire géologique de la région étudiée.
	55.26	Guide du géologue amateur	Guide du géologue amateur: Chacun, lors d'une randonnée en montagne ou d'une promenade au bord d'un champ labouré, a ramassé un fossile, une roche, un minéral. Ainsi débutent une collection et l'envie d'en savoir plus sur sa découverte.Grâce à ce guide, riche de plus de 500 illustrations, le géologue amateur trouvera toutes les indications pour associer un nom au minéral ou à la roche observés au bord du sentier. Un chapitre est consacré aux fossiles avec des critères pour reconnaître la famille et l'espèce et appréhender ainsi leur environnement et leur âge. Un autre chapitre donne les clefs pour comprendre le paysage et découvrir les nombreux indices qui permettront au lecteur de reconstituer l'histoire d'un site.

	55.27	Éléments de géologie	Éléments de géologie: - les grandes données: Univers, Galaxie, Soleil, planètes, la Terre. - les minéraux et les roches. - géodynamique externe. - géodynamique interne. - géologie historique. - géologie appliquée.
	55.28	Guide des minéraux	Guide des minéraux, coquillages et fossiles: Où les trouver en france, comment les reconnaître et les collectionner.
	55.29	Les montagnes sous la mer	Les montagnes sous la mer: Surnageant depuis la refroidissement initial de la Planète malgré les turbulences géologiques de la Tectonique des plaques, les continents sont la mémoire de la Terre. Les fonds des océans, au contraire, enregistrent la vie, la géodynamique de la Planète, lors de leur parcours géologiquement bref (150 millions d'années) depuis les dorsales où ils naissent jusqu'aux zones de subduction où ils s'engloutissent. Avec l'étude du fonctionnement des dorsales océaniques, on est au coeur de cette géodynamique. L'originalité de l'ouvrage réside dans un rapprochement fécond entre les données océanographiques les plus récentes et celles, en étudiant à terre des fragments, les ophiolites, arrachés au fond des océans. Grâce à cette alliance, s'anime le monde de feu où naît la croûte océanique, sous la plaie toujours ouverte des dorsales. Ecrit d'abord pour étudiants et spécialistes des sciences de la terre, l'ouvrage s'ouvre à un public plus vaste grâce à une rédaction à deux niveaux et à une illustration didactique et abondante.
	55.30	Géologie buissonnière en Morvan	Géologie buissonnière en Morvan: Itinéraires minéralogiques, paléontologiques, pétrographiques au départ de Château Chinon, Autun, Luzy, Saulieu, Avallon, Corbigny.
	55.31	Géologie buissonnière en Morvan	Géologie buissonnière en Morvan: Itinéraires minéralogiques, paléontologiques, pétrographiques au départ de Château Chinon, Autun, Luzy, Saulieu, Avallon, Corbigny.

	55.32	La Terre: formes et reliefs	La Terre: formes et reliefs
	55.33	Itinéraires géologiques en Auvergne	Itinéraires géologiques en Auvergne: Trois grands ensembles géologiques participent à la constitution du territoire auvergnat: le socle primaire, les bassins sédimentaires du tertiaire ancien et les grands édifices volcaniques.
	55.34	Parc naturel régional des volcans d'Auvergne: Volcanologie de la chaîne des Puys	Parc naturel régional des volcans d'Auvergne: Volcanologie de la chaîne des Puys
	55.35	Livret-guide circuit géologique Autun	Livret-guide circuit géologique Autun: - géologie des environs d'Autun et zones de carrières antiques
	55.36	Notions de géologie	Notions de géologie: - roches sédimentaires, siliceuses, argileuses,charbonneues, salines, magmatiques,microlitiques,vitreuses, métamorphiques.
	55.37	Itinéraires d'initiation à la géologie des Pyrénées: vallée d'Ossau	Itinéraires d'initiation à la géologie des Pyrénées: vallée d'Ossau et du Gallego
	55.38	Itinéraires d'initiation à la géologie des Pyrénées: vallée d'Ossau	Itinéraires d'initiation à la géologie des Pyrénées: vallée d'Aspe et la haute vallée de l'Aragon
	55.39	La dérive des continents	La dérive des continents
	55.40	Les périodes glacières	Les périodes glacières

	55.41	Guides géologiques régionaux: Paris et environs	Guides géologiques régionaux: Paris et environs
	55.42	Guides géologiques régionaux: Jura	Guides géologiques régionaux: Jura
	55.43	Guides géologiques régionaux: Aquitaine orientale	Guides géologiques régionaux: Aquitaine orientale
	55.44	Guides géologiques régionaux: Bourgogne Morvan	Guides géologiques régionaux: Bourgogne Morvan
	55.45	Guides géologiques régionaux: Pyrénées occidentales, Béarn, Pays Basque	Guides géologiques régionaux: Pyrénées occidentales, Béarn, Pays Basque
	55.46	Guides géologiques régionaux: Lyonnais, vallée du Rhône	Guides géologiques régionaux: Lyonnais, vallée du Rhône
	55.47	Guides géologiques régionaux: Massif Central	Guides géologiques régionaux: Massif Central
	55.48	Guides géologiques régionaux: Alpes Maritimes, Maures, Estérel	Guides géologiques régionaux: Alpes Maritimes, Maures, Estérel
	55.49	Guides géologiques régionaux: Alpes Maritimes, Maures, Estérel	Guides géologiques régionaux: Alpes Maritimes, Maures, Estérel
	55.50	Guides géologiques régionaux: Alpes Maritimes, Maures, Estérel	Guides géologiques régionaux: Alpes Maritimes, Maures, Estérel

	55.51	Guides géologiques régionaux: Languedoc méditerranéen, Montagne noire	Guides géologiques régionaux: Languedoc méditerranéen, Montagne noire
	55.52	Guides géologiques régionaux: Causses, Cévennes, Aubrac	Guides géologiques régionaux: Causses, Cévennes, Aubrac
	55.53	Guides géologiques régionaux: Lyonnais, vallée du Rhône	Guides géologiques régionaux: Lyonnais, vallée du Rhône
	55.54	Carte des gîtes minéraux 1/500 000: Lille - Bruxelles	Carte des gîtes minéraux: Lille - Bruxelles Lorraine, Ardennes Feuille à 1/500 000
	55.55	Carte des gîtes minéraux 1/500 000: Bordeaux	Carte des gîtes minéraux: Bordeaux Limousin, Poitou Feuille à 1/500 000
	55.56	Carte des gîtes minéraux 1/500 000: Lyon	Carte des gîtes minéraux: Lyon Massif Central, Alpes du Nord Feuille à 1/500 000
	55.57	Carte des gîtes minéraux 1/500 000: Lyon	Carte des gîtes minéraux: Lyon Massif Central, Alpes du Nord Feuille à 1/500 000
	55.58	Carte des gîtes minéraux 1/500 000: Marseille	Carte des gîtes minéraux: Marseille Cévennes,Montagne noire,Pyrénées orientales,Provence,Corse Feuille à 1/500 000
	55.59	Carte des gîtes minéraux 1/500 000: Marseille	Carte des gîtes minéraux: Marseille Cévennes,Montagne noire,Pyrénées orientales,Provence,Corse Feuille à 1/500 000
	55.60	Carte géologique 1/50 000: Saint Pons	Carte géologique: Saint Pons 1/50 000

	55.61	Carte géologique 1/50 000: Lons Le Saunier	Carte géologique: Lons Le Saunier 1/50 000
	55.62	Carte géologique 1/50 000: Noyers	Carte géologique: Noyers 1/50 000
	55.63	Carte géologique 1/50 000: Les Riceys	Carte géologique: Les Riceys 1/50 000
	55.64	Carte géologique 1/80 000: Épinal	Carte géologique: Épinal 1/80 000
	55.65	Carte géologique 1/80 000: Épinal	Carte géologique: Épinal 1/80 000
	55.66	Carte géologique 1/50 000: Méru	Carte géologique: Méru 1/50 000
	55.67	Carte géologique 1/50 000: Port sur Saône	Carte géologique: Port sur Saône 1/50 000
	55.68	Carte géologique 1/50 000: Langres	Carte géologique: Langres 1/50 000
	55.69	Carte géologique 1/80 000: Tonnerre	Carte géologique: Tonnerre 1/80 000
	55.70	Carte géologique 1/80 000: Lure	Carte géologique: Lure 1/80 000

	55.71	Carte géologique 1/80 000: Clamecy	Carte géologique: Clamecy 1/80 000
	55.72	Carte géologique 1/80 000: Besançon	Carte géologique: Besançon 1/80 000
	55.73	Carte géologique 1/50 000: Pesmes	Carte géologique: Pesmes 1/50 000
	55.74	Carte géologique 1/50 000: Quarré les Tombes	Carte géologique: Quarré les Tombes 1/50 000
	55.75	Carte géologique 1/80 000: Mâcon	Carte géologique: Mâcon 1/80 000
	55.76	Carte géologique 1/80 000: Dijon	Carte géologique: Dijon 1/80 000
	55.77	Carte géologique 1/80 000: Ornans	Carte géologique: Ornans 1/80 000
	55.78	Carte géologique 1/80 000: Dijon	Carte géologique: Dijon 1/80 000
	55.79	Carte géologique 1/80 000: Autun	Carte géologique: Autun 1/80 000
	55.80	Carte géologique 1/80 000: Mirecourt	Carte géologique: Mirecourt 1/80 000

	55.81	Carte géologique 1/80 000: Épinal	Carte géologique: Épinal 1/80 000
	55.82	Carte géologique 1/80 000: Sens	Carte géologique: Sens 1/80 000
	55.83	Carte géologique 1/50 000: Semur en Auxois	Carte géologique: Semur en Auxois 1/50 000
	55.84	Carte géologique 1/50 000: Gy	Carte géologique: Gy 1/50 000
	55.85	Carte géologique 1/50 000: Saulieu	Carte géologique: Saulieu 1/50 000
	55.86	Carte géologique 1/50 000: Pesmes	Carte géologique: Pesmes 1/50 000
	55.87	Carte géologique 1/50 000: Mirebeau	Carte géologique: Mirebeau 1/50 000
	55.88	Carte géologique 1/50 000: St.Rambert en Bugey	Carte géologique:St.Rambert en Bugey 1/50 000
	55.89	Carte géologique 1/50 000: Seyssel	Carte géologique: Seyssel 1/50 000
	55.90	Carte géologique 1/50 000: Ornans	Carte géologique: Ornans 1/50 000

	55.91	Carte géologique 1/50 000: Vesoul	Carte géologique: Vesoul 1/50 000
	55.92	Carte géologique 1/50 000: Aubenas	Carte géologique: Aubenas 1/50 000
	55.93	Carte des ressources minérales du Massif Central 1/1000 000	Carte des ressources minérales du Massif Central 1/1000 000
	55.94	Carte Volcanologie de la chaîne des Puys Massif Central 1/25 000	Carte Volcanologie de la chaîne des Puys Massif Central 1/25 000
	55.95	La Terre en évolution	La terre en évolution: - l'origine de la Terre. - la dérive des continents. - plasticité du manteau. - le magnétisme et le noyau. - les fonds sous-marins. - tremblements de terre et volcans. - l'édification des montagnes. - utilisations légitimes et abusives de la géophysique.
	55.96	Carte géologique 1/80 000: Yvetot-Le Havre-Saint Valéry	Carte géologique: Yvetot-Le Havre-St.Valéry 1/80 000
	55.97	Carte géologique 1/50 000: Gevrey Chambertin	Carte géologique: Gevrey Chambertin 1/50 000
	55.98	Carte géologique 1/50 000: Bourges	Carte géologique: Bourges 1/50 000

	55.99	Carte géologique 1/50 000: Saint Matin Vésubie-Le Boréon	Carte géologique: Saint Matin Vésubie-Le Boréon 1/50 000
	55.100	Carte géologique 1/50 000: Broons	Carte géologique: Broons 1/50 000
	55.101	Carte géologique 1/50 000: La Rochelle-Île de Ré	Carte géologique: La Rochelle-Île de Ré 1/50 000
	55.102	Guides géologiques régionaux: Corse	Guides géologiques régionaux: Corse
	55.103	Guides géologiques régionaux: Bourgogne Morvan	Guides géologiques régionaux: Bourgogne Morvan
	55.104	Guides géologiques régionaux: Bretagne	Guides géologiques régionaux: Bretagne
	55.105	Guides géologiques régionaux: Languedoc méditerranéen, Montagne noire	Guides géologiques régionaux: Languedoc méditerranéen - Montagne noire
	55;106	Guides géologiques régionaux: Val de Loire-Anjou, Touraine, Orléanais, Berry	Guides géologiques régionaux: Val de Loire - Anjou, Touraine, Orléanais, Berry
	55.107	Guides géologiques régionaux: Poitou-Vendée-Charentes	Guides géologiques régionaux: Poitou-Vendée-Charentes
	55;108	Guides géologiques régionaux: Aquitaine Occidentale	Guides géologiques régionaux: Aquitaine Occidentale

	55.109	Promenades géologiques: Parc Naturel de Lorraine-Côtes de Meuse et de Moselle	Parc Naturel de Lorraine-Côtes de Meuse et de Moselle
	55.110	Guides géologiques régionaux: Normandie	Guides géologiques régionaux: Normandie
	55.111	Initiation à la géologie et à la topographie: manuels et méthodes	Initiation à la géologie et à la topographie à l'usage des aides-géologues, techniciens de chantiers et d'expoloitation minière: manuels et méthodes
	55.112	Cours de dessin topographique	Cours de dessin topographique: levé ou lever de plans
	55.113	Atlas des ressources du sous-sol de la Haute-Vienne	Atlas des ressources du sous-sol de la Haute-Vienne: - aperçu géologique et géographique. - roches massives pour concassés, ornementation et toitures. - formations meubles, pour voirie et construction (sables, graviers, tout venant ...) - matériaux pour produits rouges (tuiles, briques, poterie...) - Kaolins, pegmatite, quartz pour la céramique. - roches pour autres utlilisations. - tourbes. - eaux souterraines, minérales, de sources. - ressources minières.
	55.114	Le Crétacé inférieur de l'arc de Castellane	Le Crétacé inférieur de l'arc de Castellane entre l'Asse et le Var Stratigraphie et sédimentalogie
	55.115	Tables du bulletin de la Société géologique de Normandie et des amis du Muséum du Havre	Tables du bulletin de la Société géologique de Normandie et des amis du Muséum du Havre
	55.116	A Geological Field Guide to the Costa Blanca Spain	A Geological Field Guide to the Costa Blanca Spain

	55.117	Itinéraires d'excursions géologiques autour de Poitiers	Itinéraires d'excursions géologiques autour de Poitiers
	55.118	Guides géologiques régionaux: Lorraine - Champagne	Guides géologiques régionaux: Lorraine - Champagne
	55.119	La Bourgogne: une longue histoire inscrite dans le sol	La Bourgogne: une longue histoire inscrite dans le sol: - qaund la mer recouvrait la Bourgogne. - une longue histoire. - l'architecture du pays. - le façonnement du paysage. - et l'homme est arrivé! - la Bourgogne? Un donné de la nature, une réalisation de l'homme!
	55.120	Guides géologiques régionaux: Jura	Guides géologiques régionaux: Jura
	55.121	Carte géologique 1/80 000: Saint Claude	Carte géologique: Saint Claude 1/80 000
	55.122	Carte géologique 1/50 000: Salins les Bains	Carte géologique: Salins les Bains 1/50 000
	55.123	Carte des gîtes minéraux 1/500 000: Strasbourg	Carte des gîtes minéraux: Strasbourg Morvan, Vosges et Forêt-Noire Feuille à 1/500 000
	55.124	Les Étages français et leurs Stratotypes	Les Étages français et leurs Stratotypes
	55.125	Carte géologique 1/50 000: Gevrey Chambertin	Carte géologique: Gevrey Chambertin 1/50 000

	55.126	Carte géologique 1/50 000: Pic de Maubermé	Carte géologique: Pic de Maubermé 1/50 000
	55.127	Carte géologique 1/50 000: Collobrières	Carte géologique: Collobrières 1/50 000
	55.128	Carte géologique 1/80 000: Tulle	Carte géologique: Tulle 1/80 000
	55.129	Carte géologique 1/80 000: Autun	Carte géologique: Autun 1/80 000
	55.130	Carte géologique 1/80 000: Prades	Carte géologique: Prades 1/80 000
	55.131	Carte géologique 1/80 000: Bourges	Carte géologique: Bourges 1/80 000
	55.132	Carte géologique 1/80 000: Château Chinon	Carte géologique: Château Chinon 1/80 000
	55.133	Carte géologique 1/50 000: La Chapelle en Vercors	Carte géologique: La Chapelle en Vercors 1/50 000
	55.134	Carte géologique 1/50 000: Dijon	Carte géologique: Dijon 1/50 000

	55.135	Carte géologique 1/50 000: Moirans en Montagne	Carte géologique: Moirans en Montagne 1/50 000
	55.136	Carte géologique 1/50 000: Nyons	Carte géologique: Nyons 1/50 000
	55.137	Carte géologique 1/50 000: Valréas	Carte géologique: Valréas 1/50 000
	55.138	Carte géologique 1/50 000: Châlus	Carte géologique: Châlus 1/50 000
	55.139	Carte géologique 1/50 000: Aix en provence	Carte géologique: Aix en provence 1/50 000
	55.140	Carte géologique 1/200 000: Espagne - Logrono/21	Carte géologique: Espagne - Logrono/21 1/200 000
	55.141	Paysages géologiques de Paris à Avallon	Paysages géologiques de Paris à Avallon - carte géologique - itinéraires et stratigraphie
	55.142	Sites minéralogiques de France	Sites minéralogiques de France Carte au 1/1.500.000
	55.143	Carte géologique: Irlande-Connemara	Carte géologique: Irlande-Connemara

	55.144	Carte géologique 1/25 000: Saint Jean de Maurienne	Carte géologique 1/25 000: Saint Jean de Maurienne
	55.145	Carte géologique 1/25 000: Le Puy en Velay	Carte géologique 1/25 000: Le Puy en Velay
	55.146	Carte géologique 1/25 000: Solignac sur Loire / Cayres	Carte géologique 1/25 000: Solignac sur Loire / Cayres
	55.147	Carte géologique 1/25 000: Rochechouart Ouest	Carte géologique 1/25 000: Rochechouart Ouest
	55.148	Carte géologique 1/25 000: Saint Junien	Carte géologique 1/25 000: Saint Junien
	55.149	Carte géologique 1/25 000: Beaujeu	Carte géologique 1/25 000: Beaujeu
	55.150	Carte géologique 1/25 000: Le Bourg d'Oisans / L'Alpe d'Huez	Carte géologique 1/25 000: Le Bourg d'Oisans / L'Alpe d'Huez
	55.151	Stratotype Sinémurien	Stratotype Sinémurien Histoire - Géologie - Paléontologie - relation avec l'homme

	55.152	Eléments de Géologie	Richement illustré, ce manuel offre un panorama complet des Sciences de la Terre et de l'univers, du Big bang à l'origine de l'hommme en passant par toutes les spécialités : tectonique des plaques, minéralogie, géochimie, géomorohisme, sédimentologie etc